

Figura 3. Establecimiento arqueológico de Áspero.

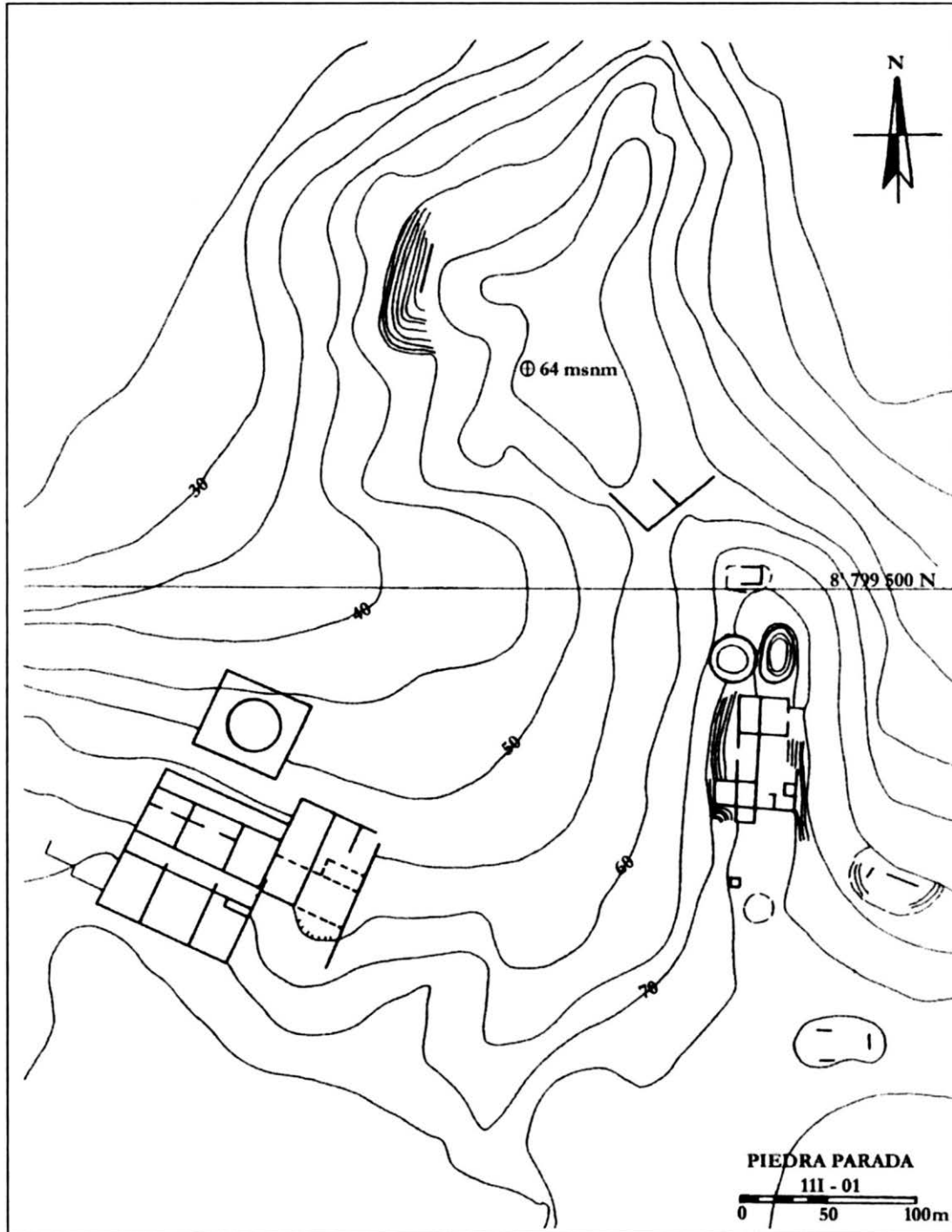


Figura 4. Establecimiento arqueológico de Piedra Parada.

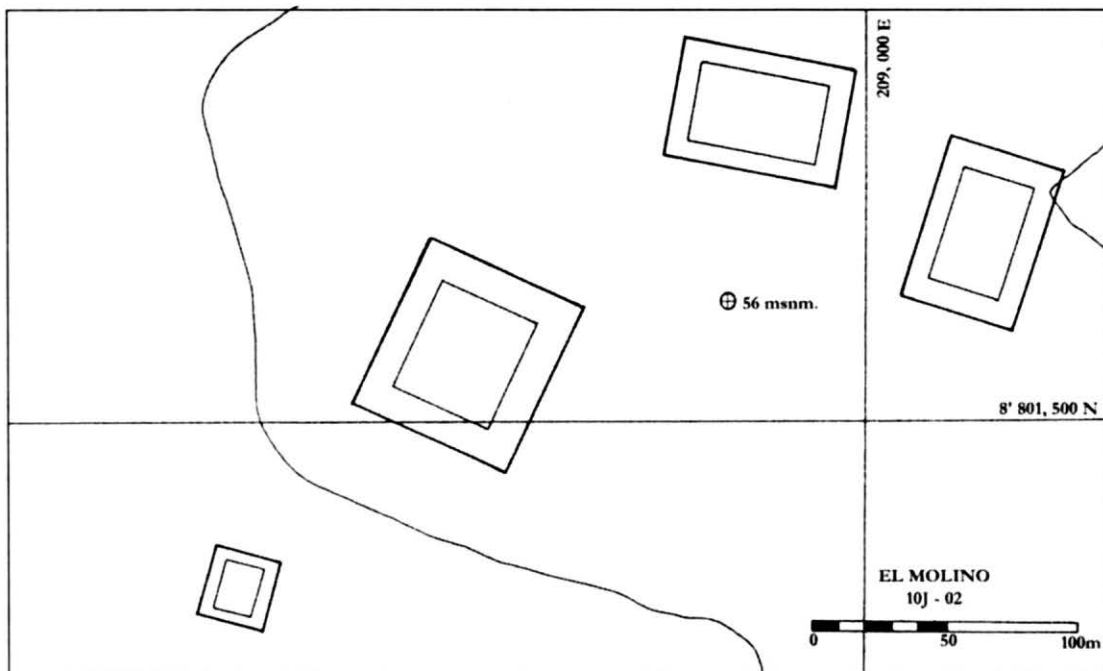


Figura 5. Establecimiento arqueológico de El Molino.

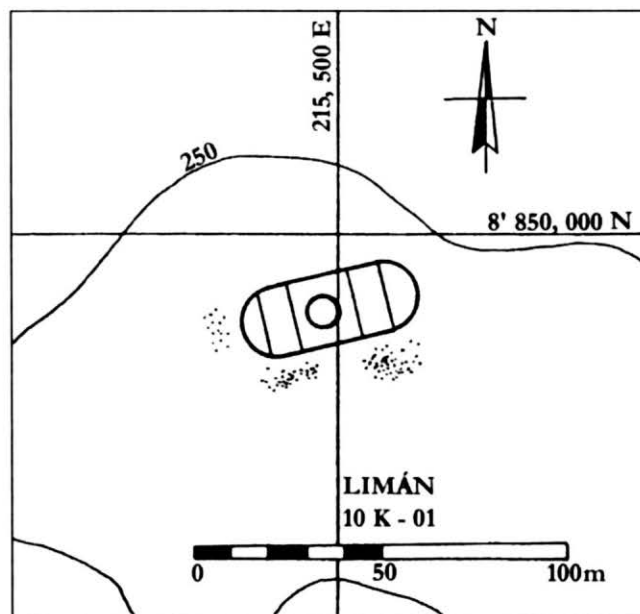


Figura 6. Estructura principal del establecimiento arqueológico de Limán.

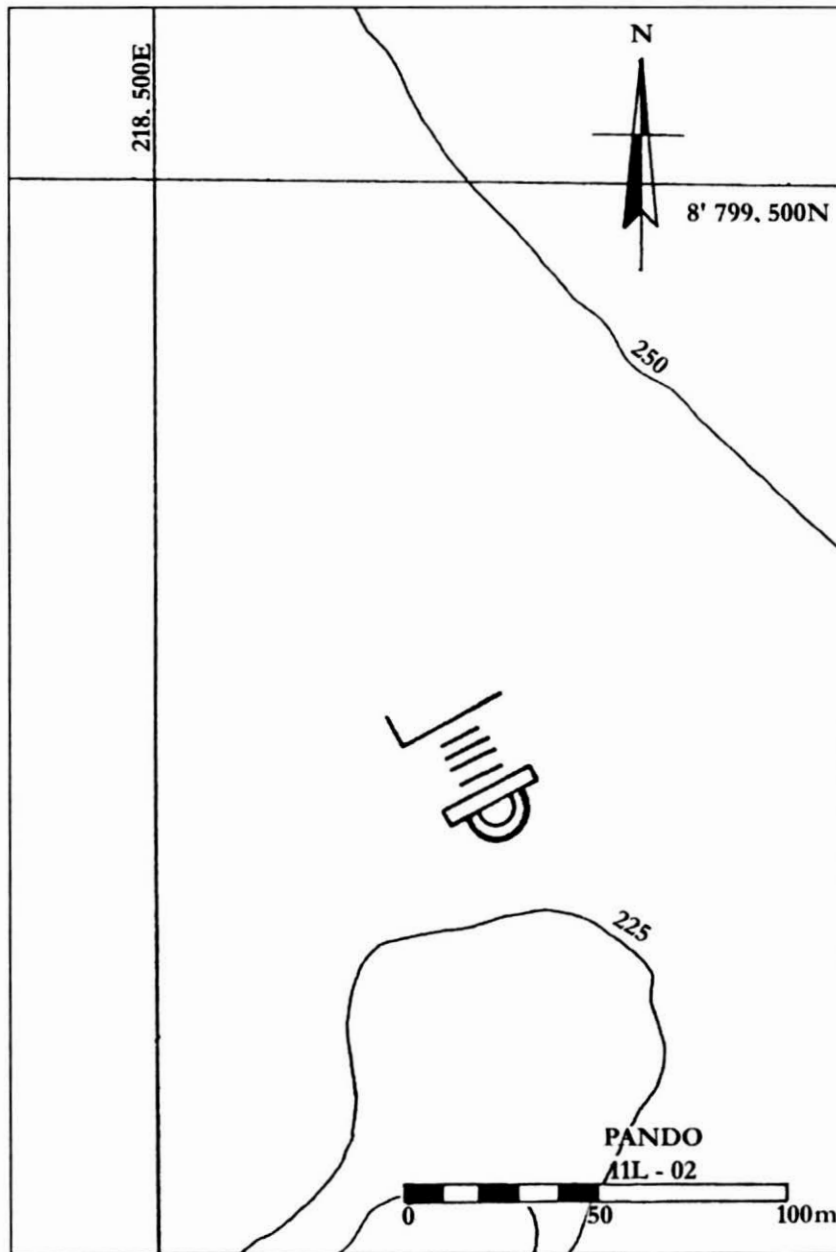


Figura 7. Edificio principal del establecimiento arqueológico de Pando.

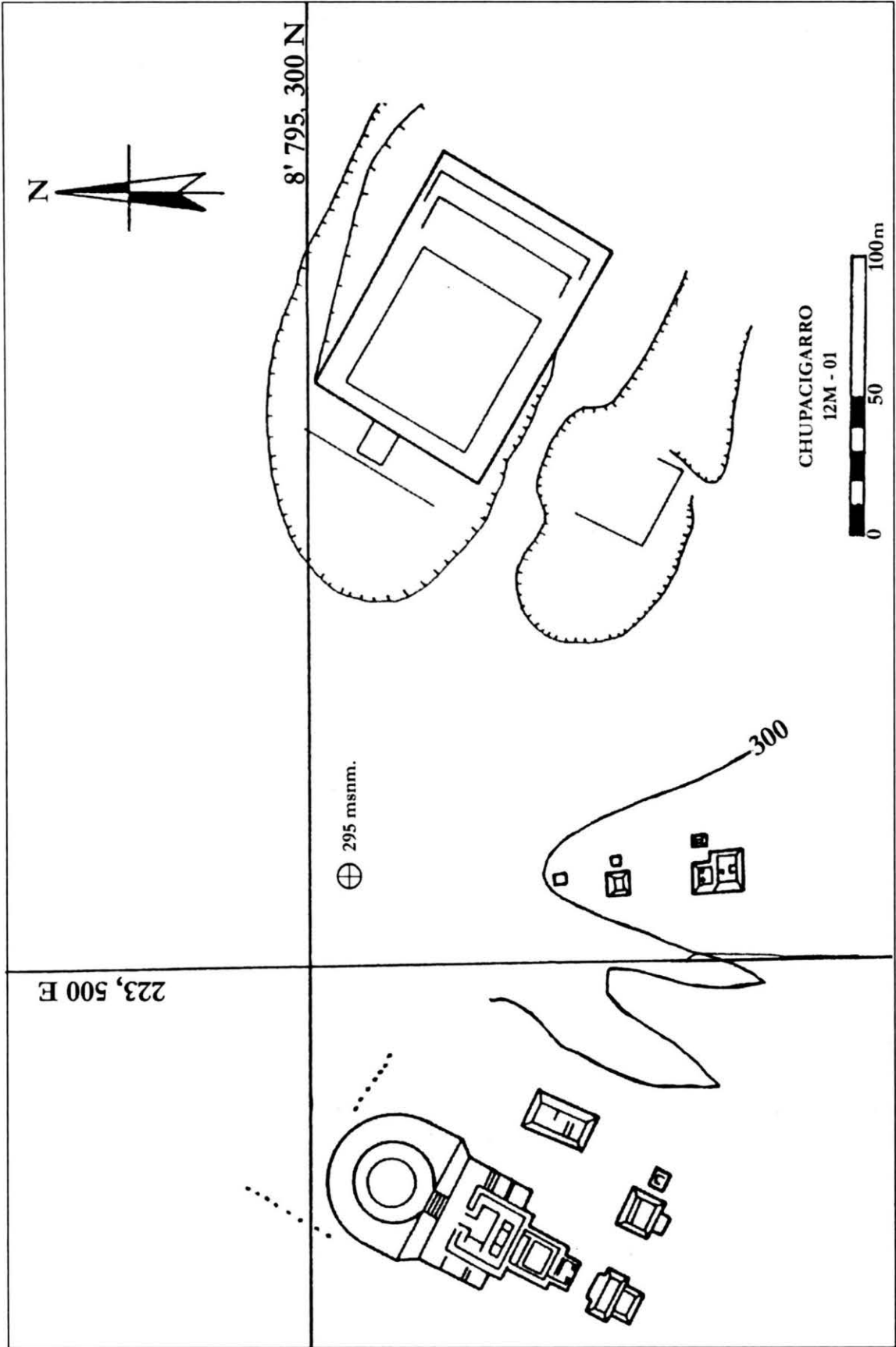


Figura 8. Establecimiento arqueológico de Chupacigarro.

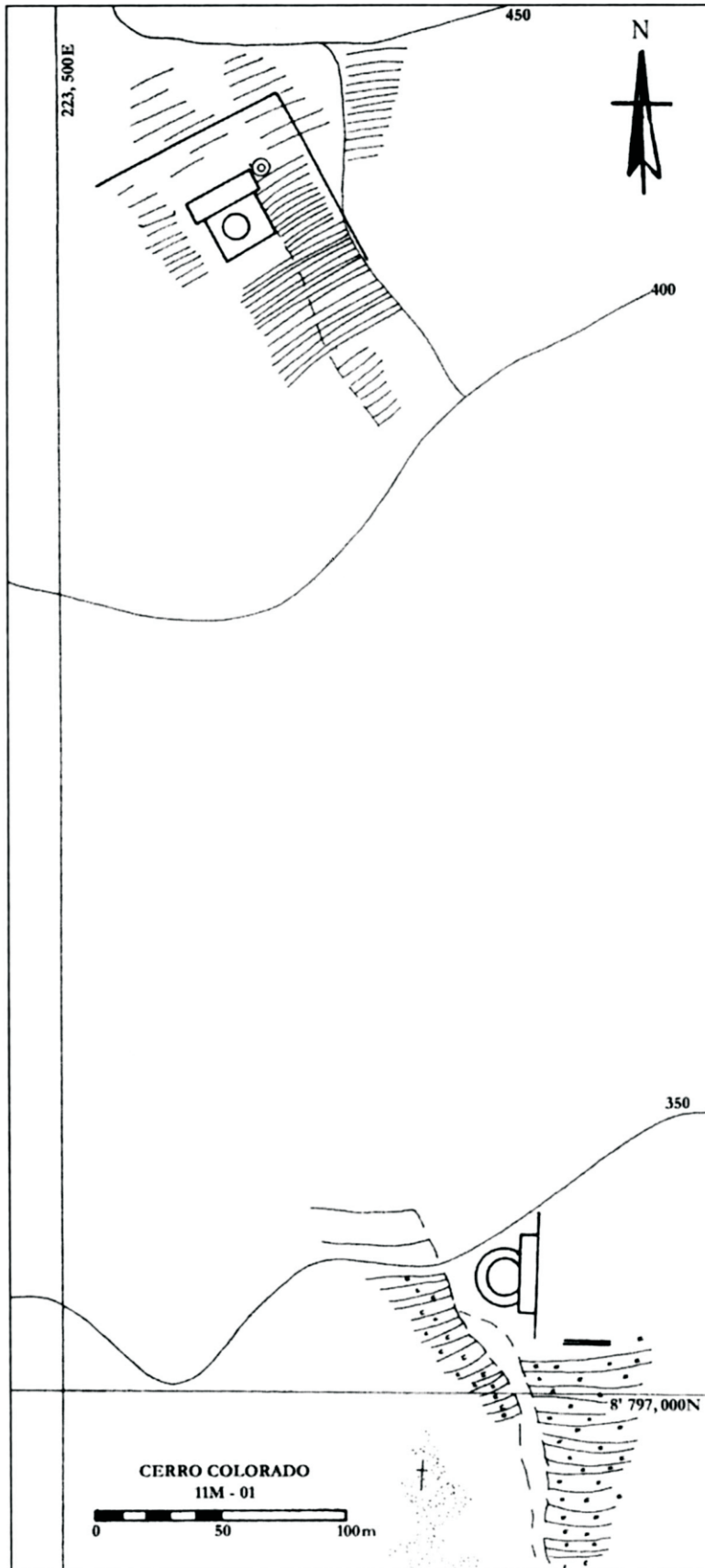


Figura 9. Establecimiento arqueológico de Cerro Colorado.

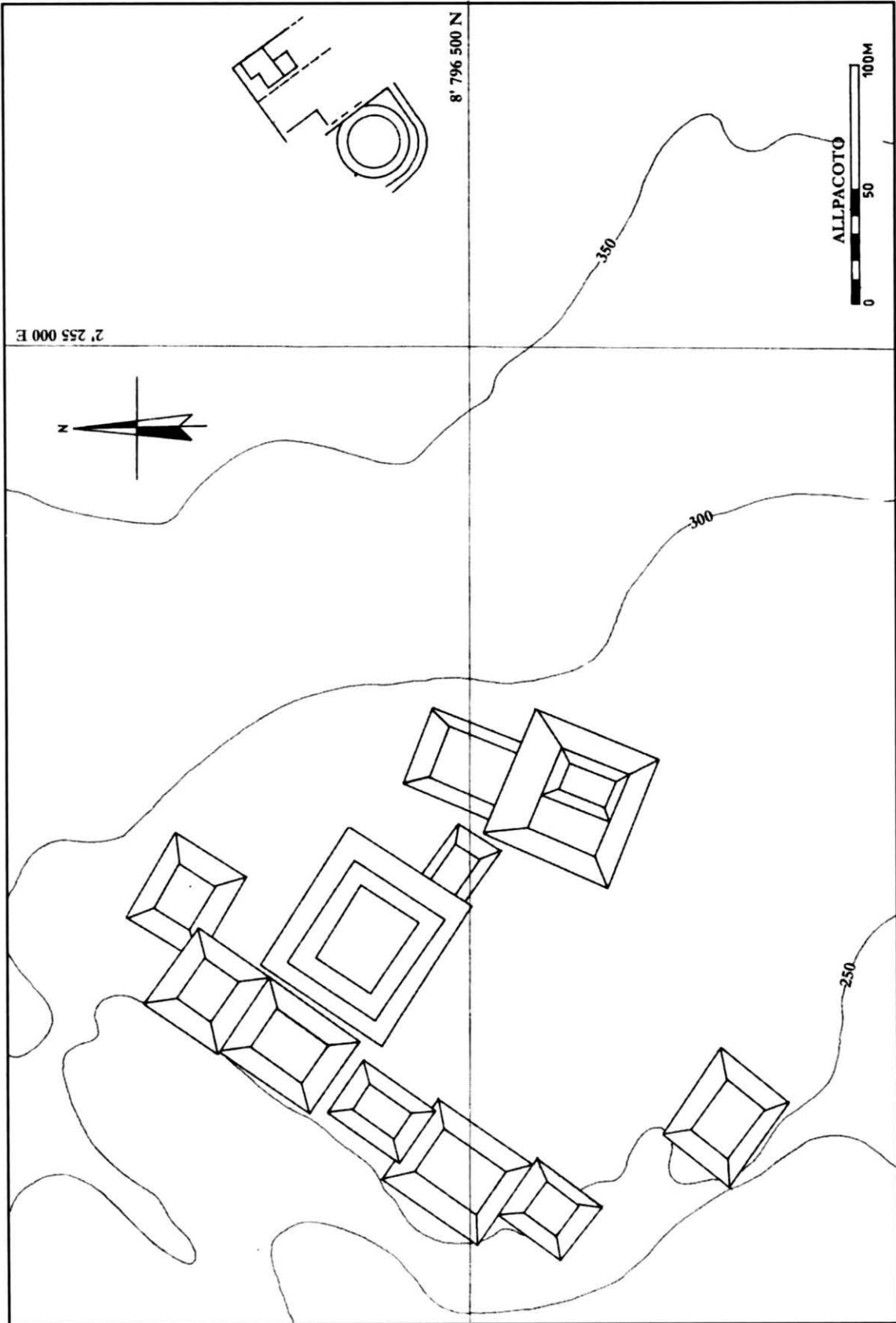


Figura 10. Establecimiento arqueológico de Allpacoto.

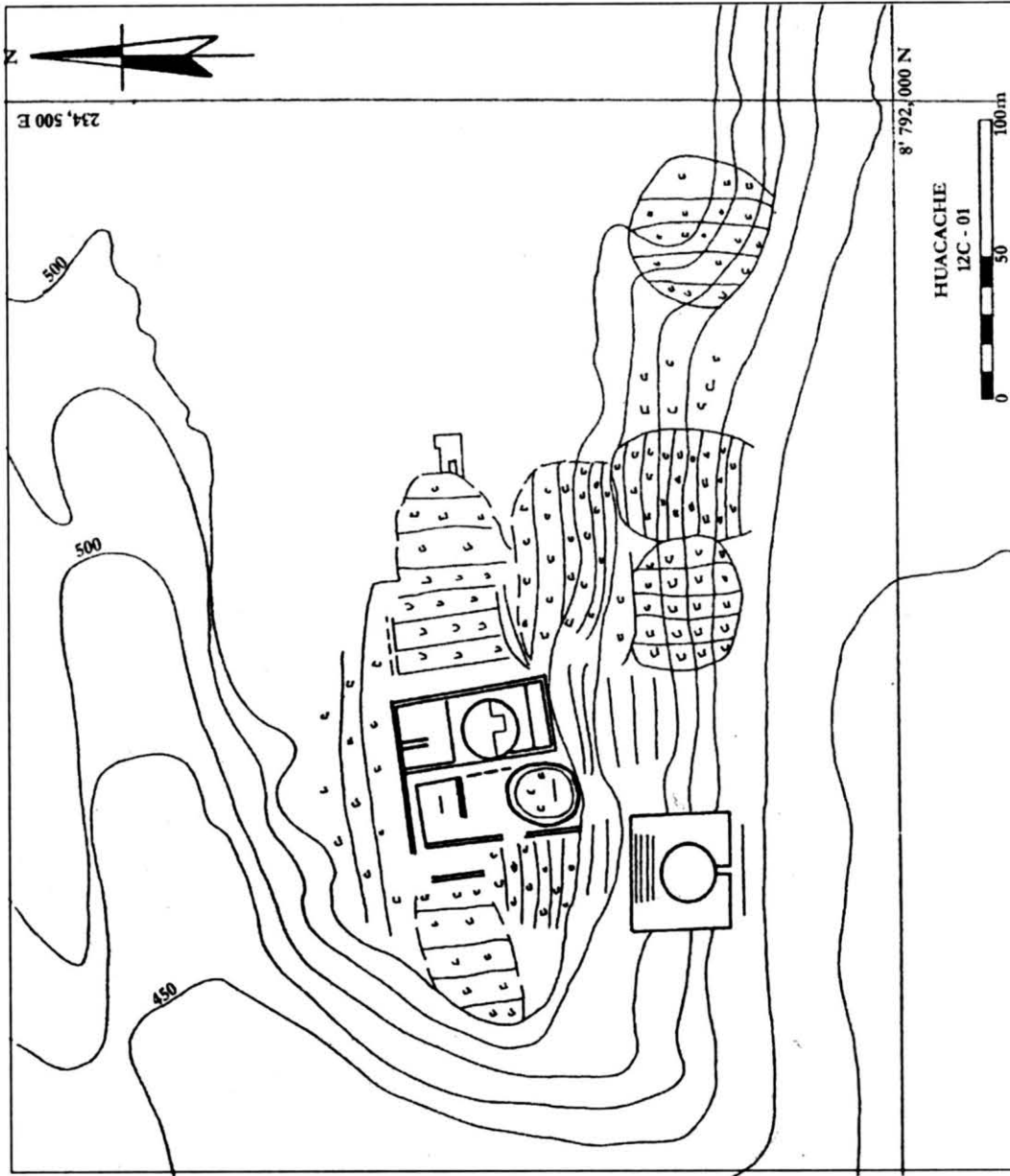


Figura 11. Establecimiento arqueológico de Huacache.

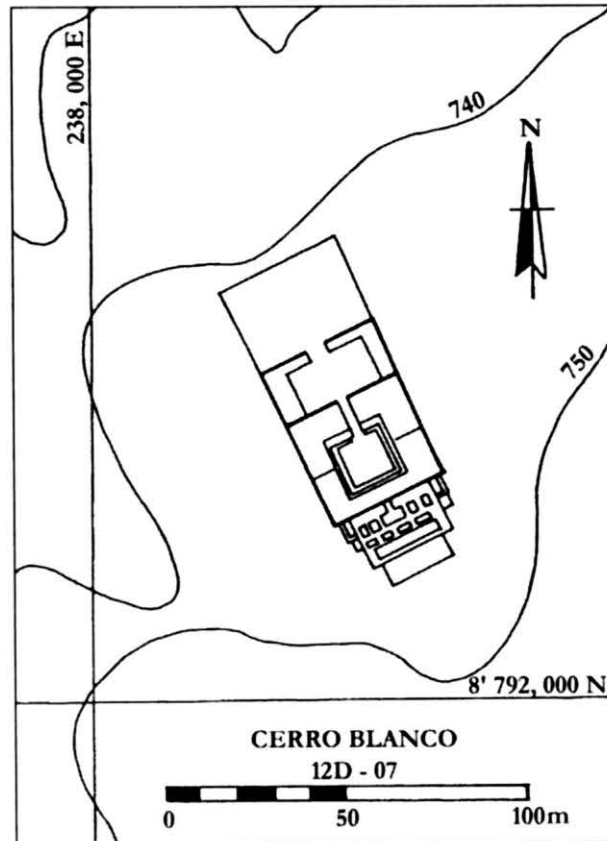


Figura 12. Edificio principal del establecimiento arqueológico de Cerro Blanco.

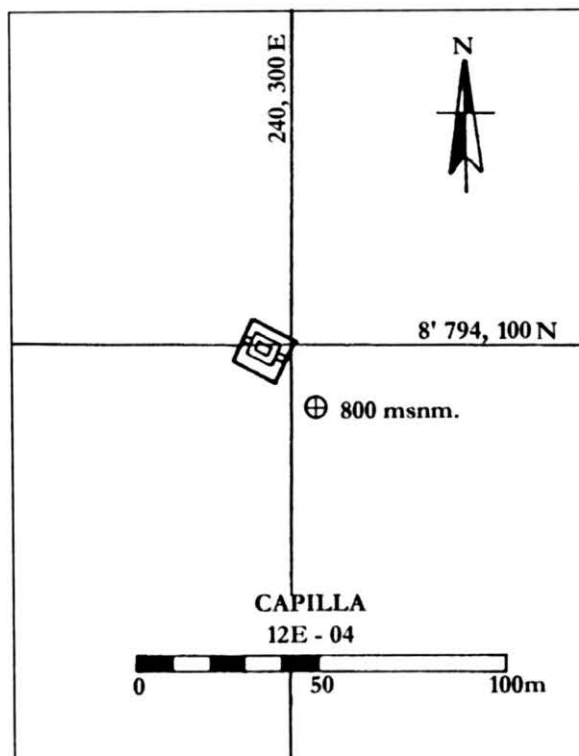


Figura 13. Edificio principal del establecimiento arqueológico de Capilla.

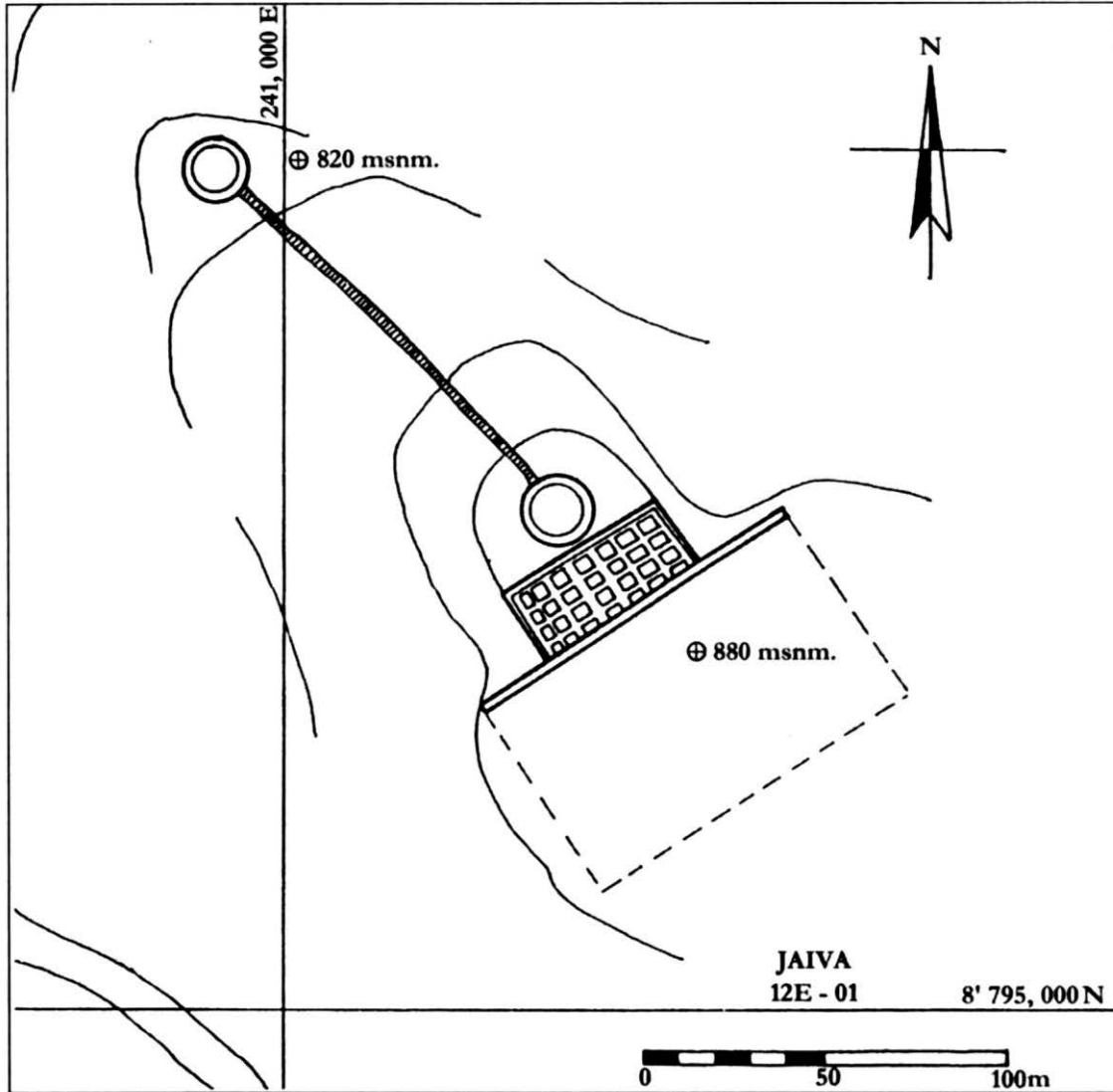


Figura 14. Edificio principal del establecimiento arqueológico de Jaiva.

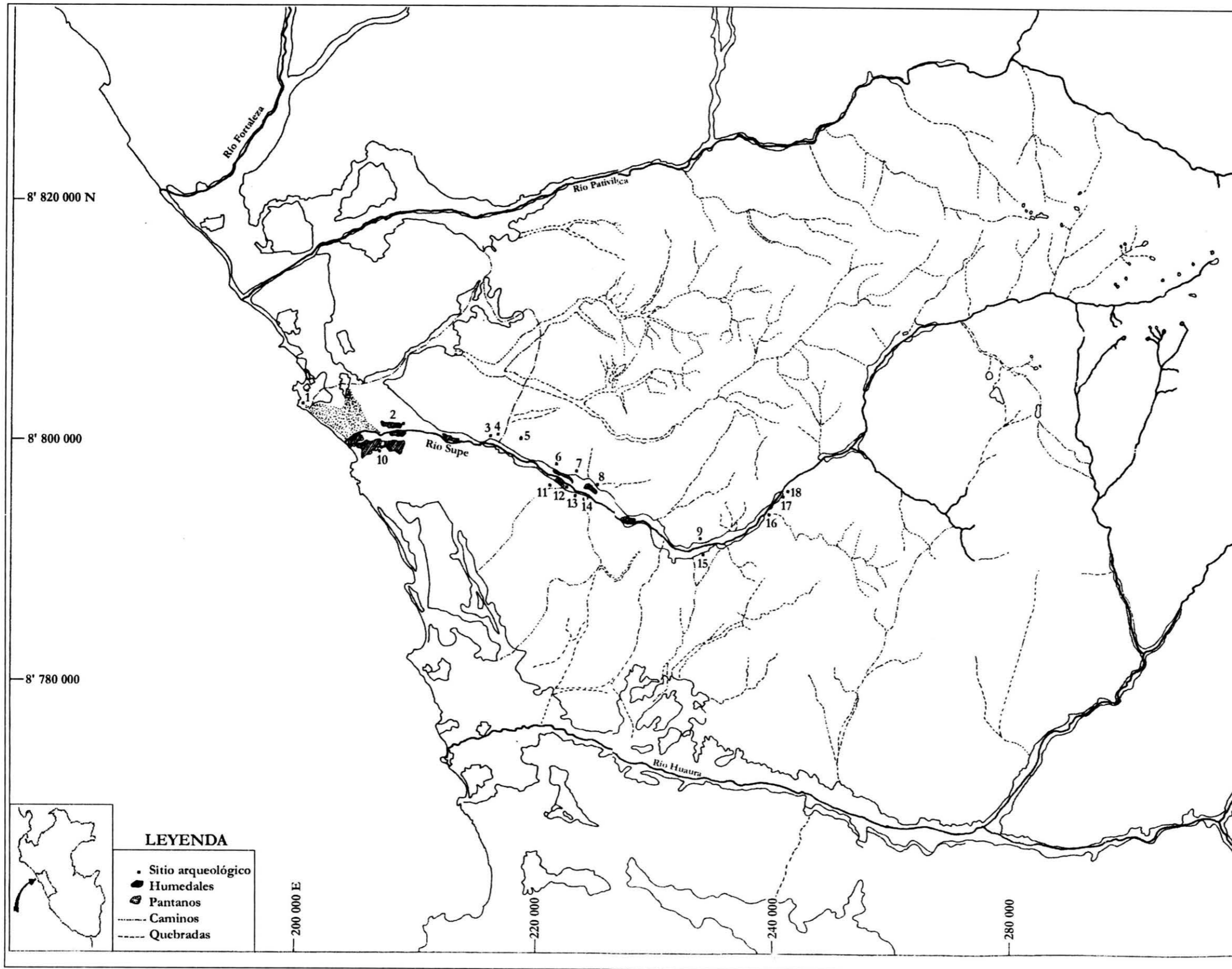


Figura 1. Cuencas interrelacionadas. Condiciones naturales, vías de tránsito y sitios arqueológicos del periodo Arcaico Tardío identificados en el valle de Supe (1. Áspero, 2. El Molino, 3. Limán, 4. Era de Pando, 5. Pando, 6. Pueblo Nuevo, 7. Cerro Colorado, 8. Allpacoto, 9. Huacache, 10. Piedra Parada, 11. Lurihuasi, 12. Minaya, 13. Chupacigarro, 14. Caral, 15. Peñico, 16. Cerro Blanco, 17. Capilla, 18. Jaiva).

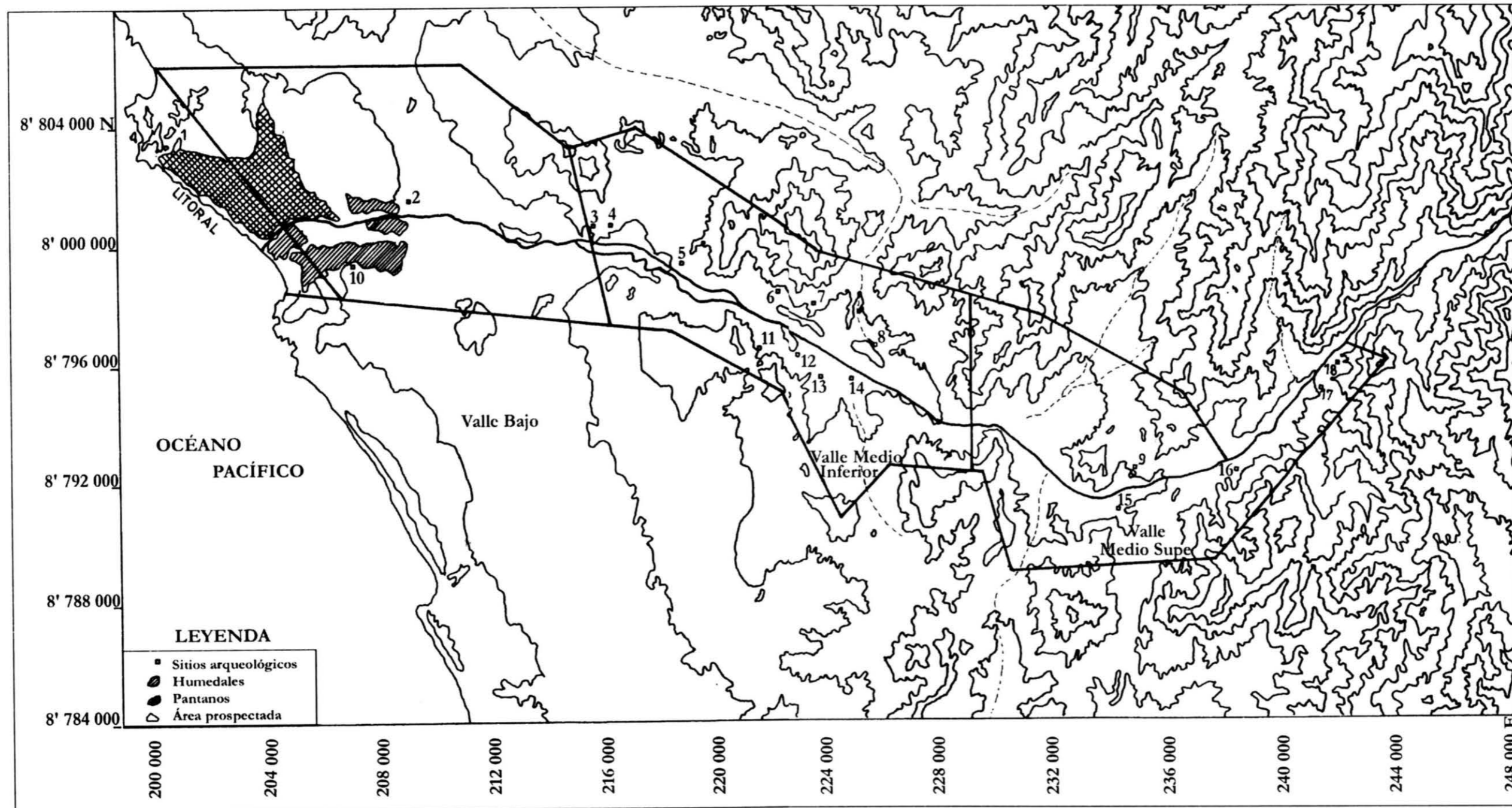


Figura 2. Área prospectada del valle de Supe con ubicación de humedales y sitios arqueológicos (1. Áspero, 2. El Molino, 3. Limán, 4. Era de Pando, 5. Pando, 6. Pueblo Nuevo, 7. Cerro Colorado, 8. Allpacoto, 9. Huacache, 10. Piedra Parada, 11. Lurihuasi, 12. Mirava, 13. Chubaciarro, 14. Canal, 15. Peñico, 16. Cerro Blanco, 17. Capilla, 18. Jaiva).

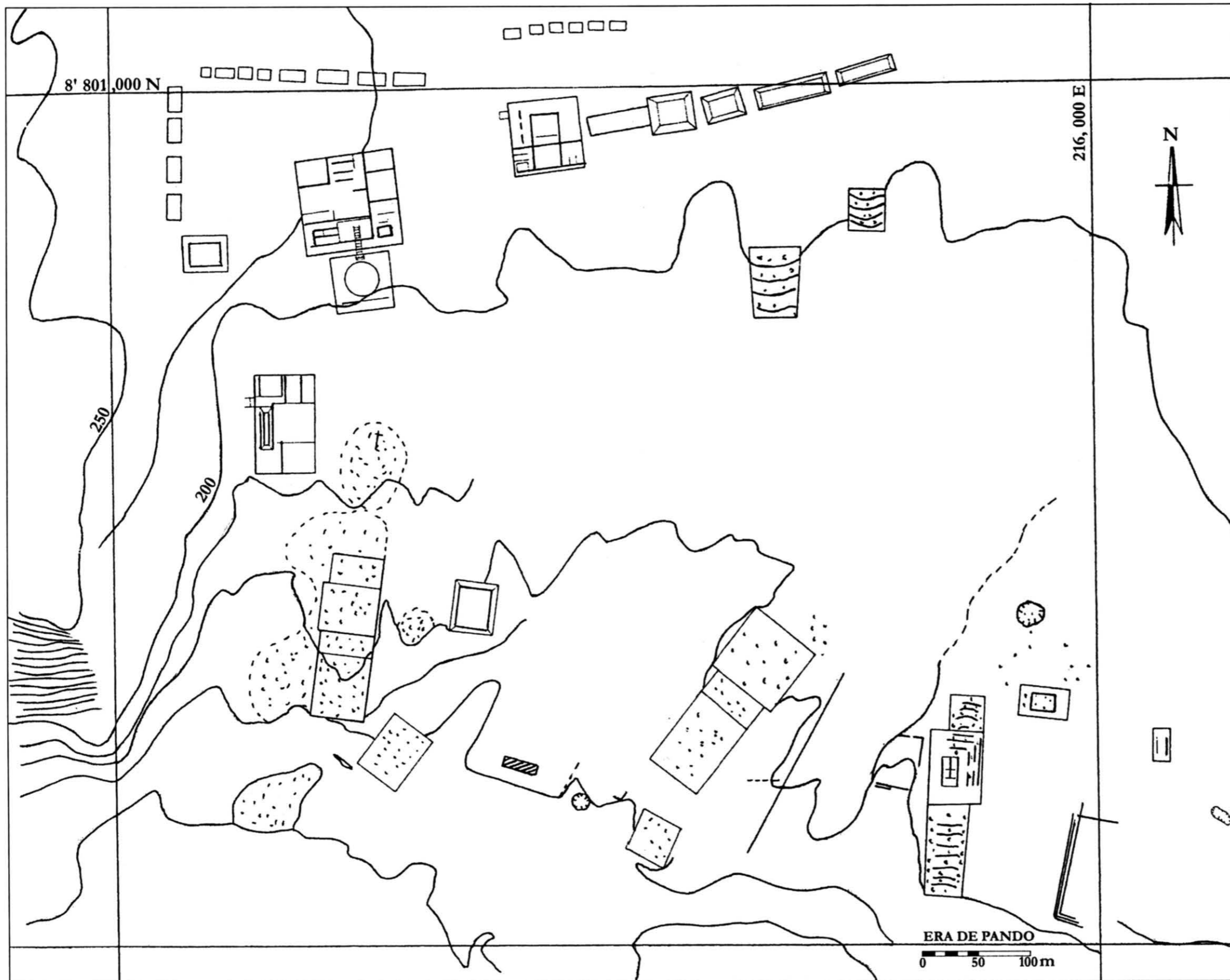


Figura 15. Establecimiento arqueológico de Era de Pando.

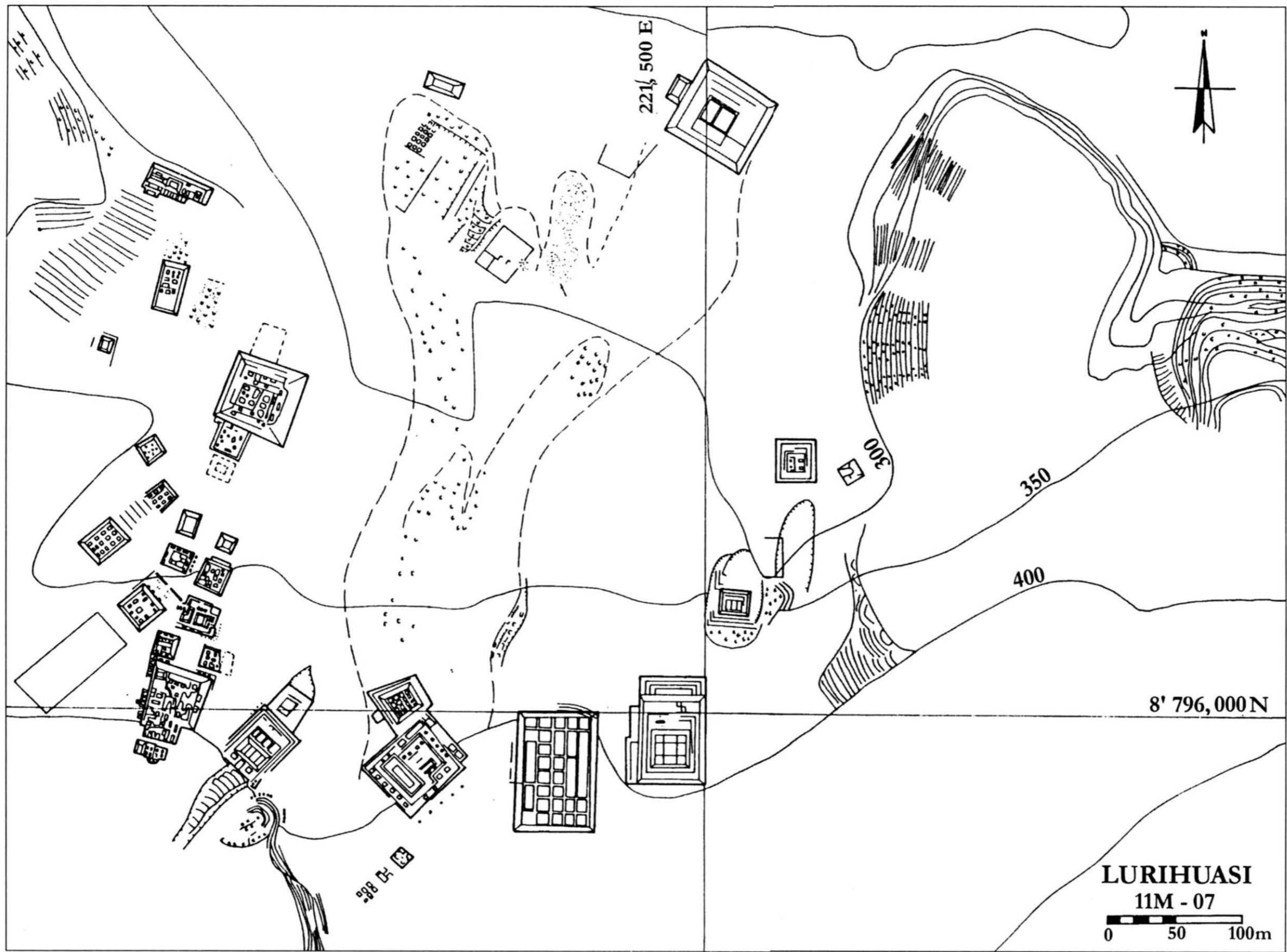


Figura 16. Establecimiento arqueológico de Lurihuasi.

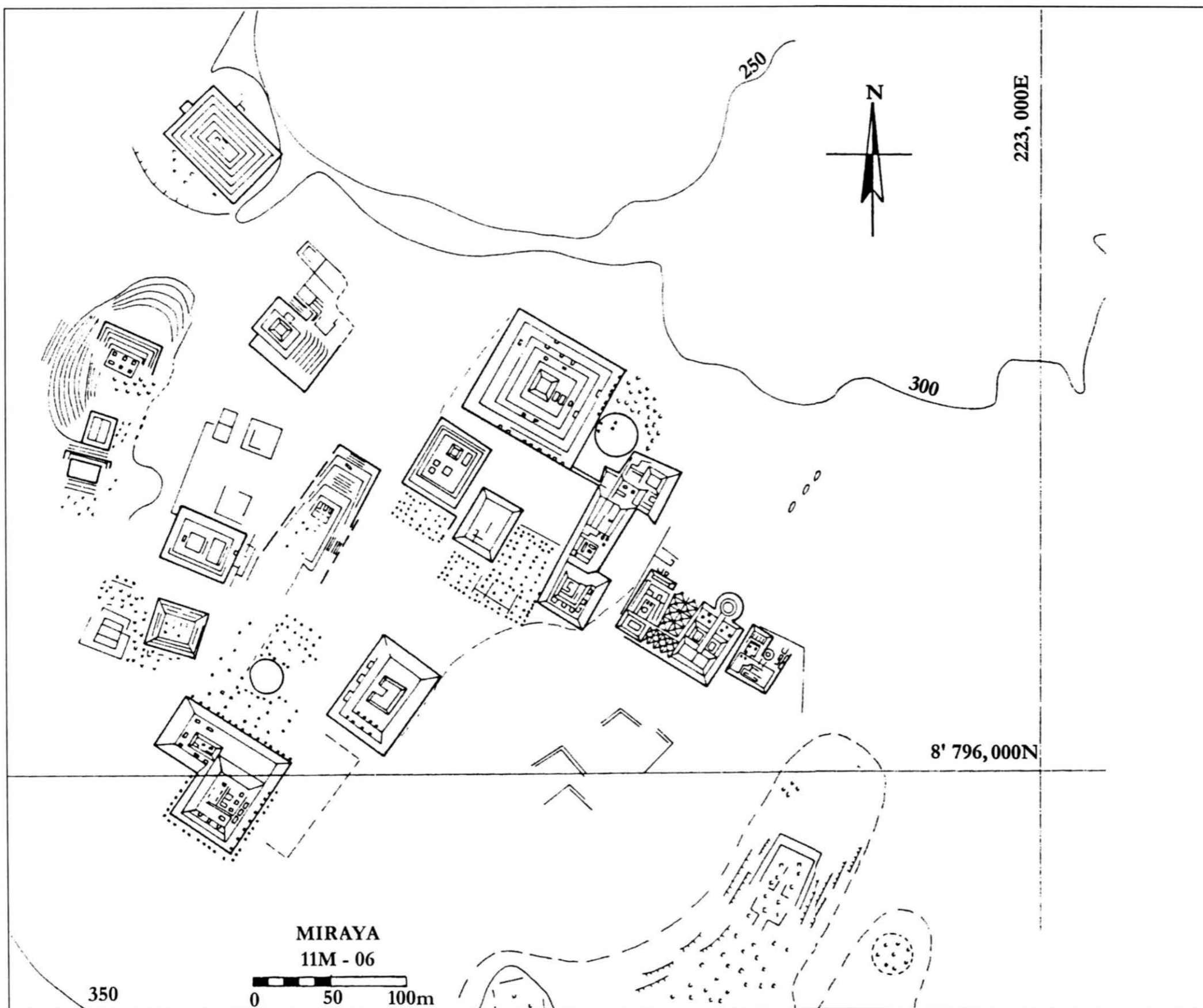


Figura 17. Establecimiento arqueológico de Miraya.

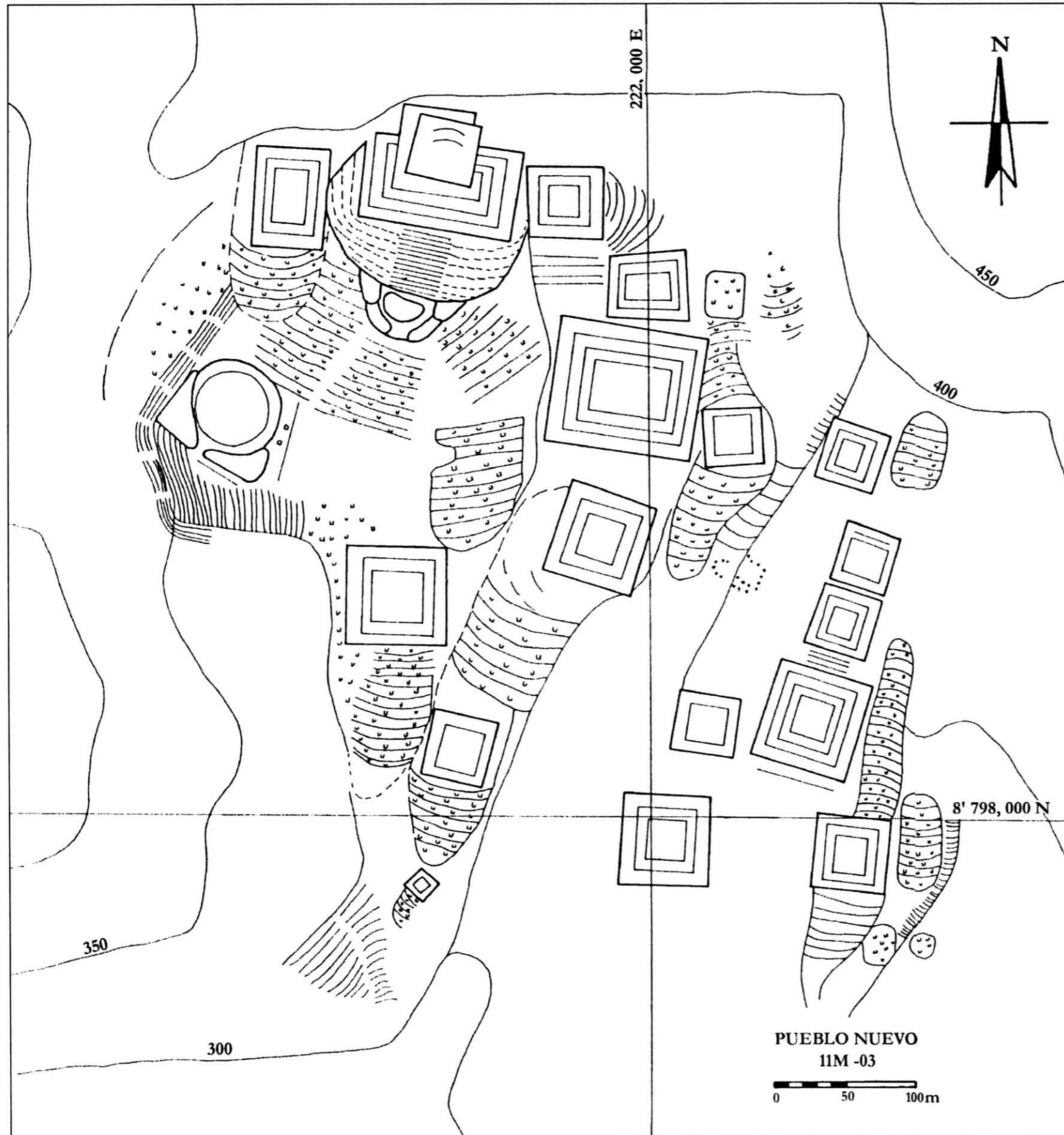


Figura 18. Establecimiento arqueológico de Pueblo Nuevo.

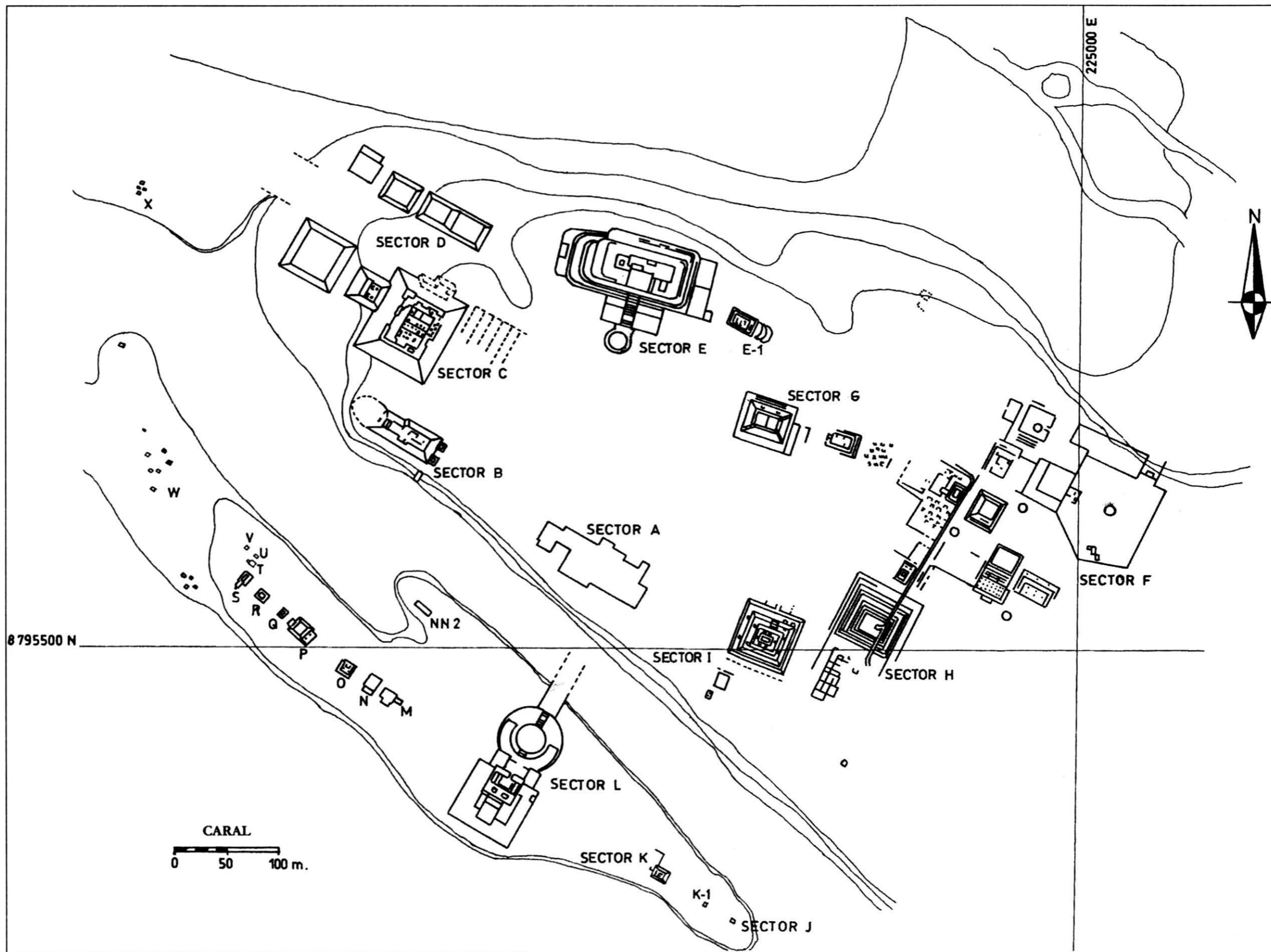


Figura 19. Establecimiento arqueológico de Caral.

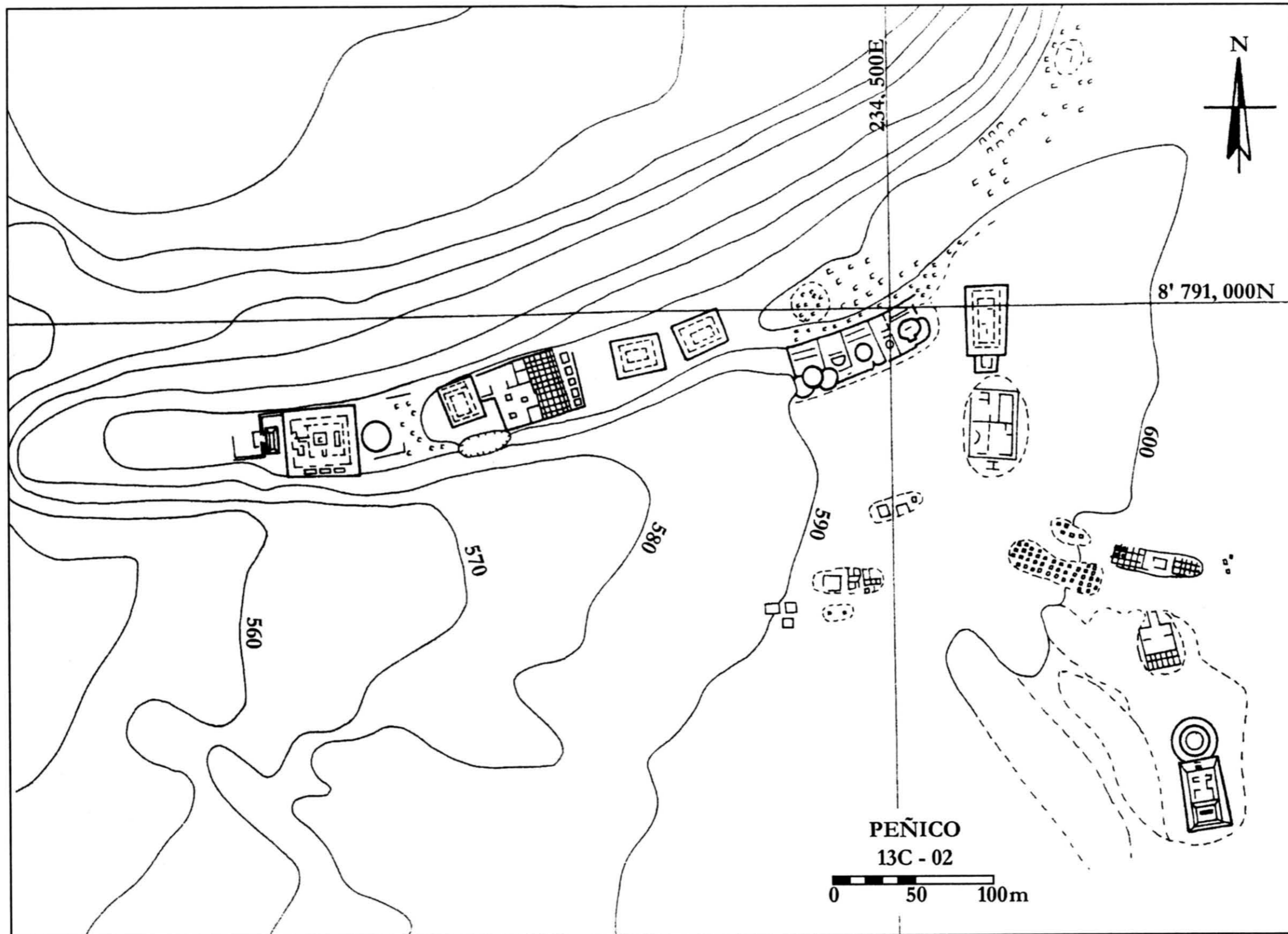


Figura 20. Establecimiento arqueológico de Peñico.